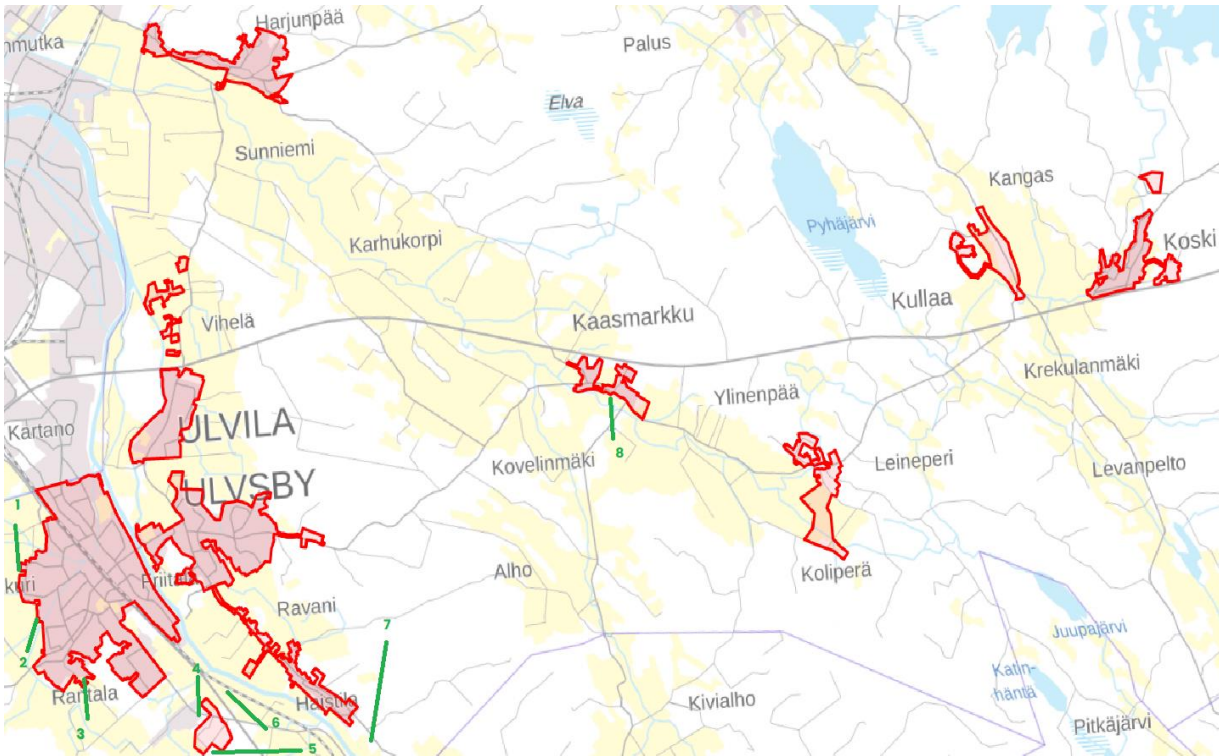
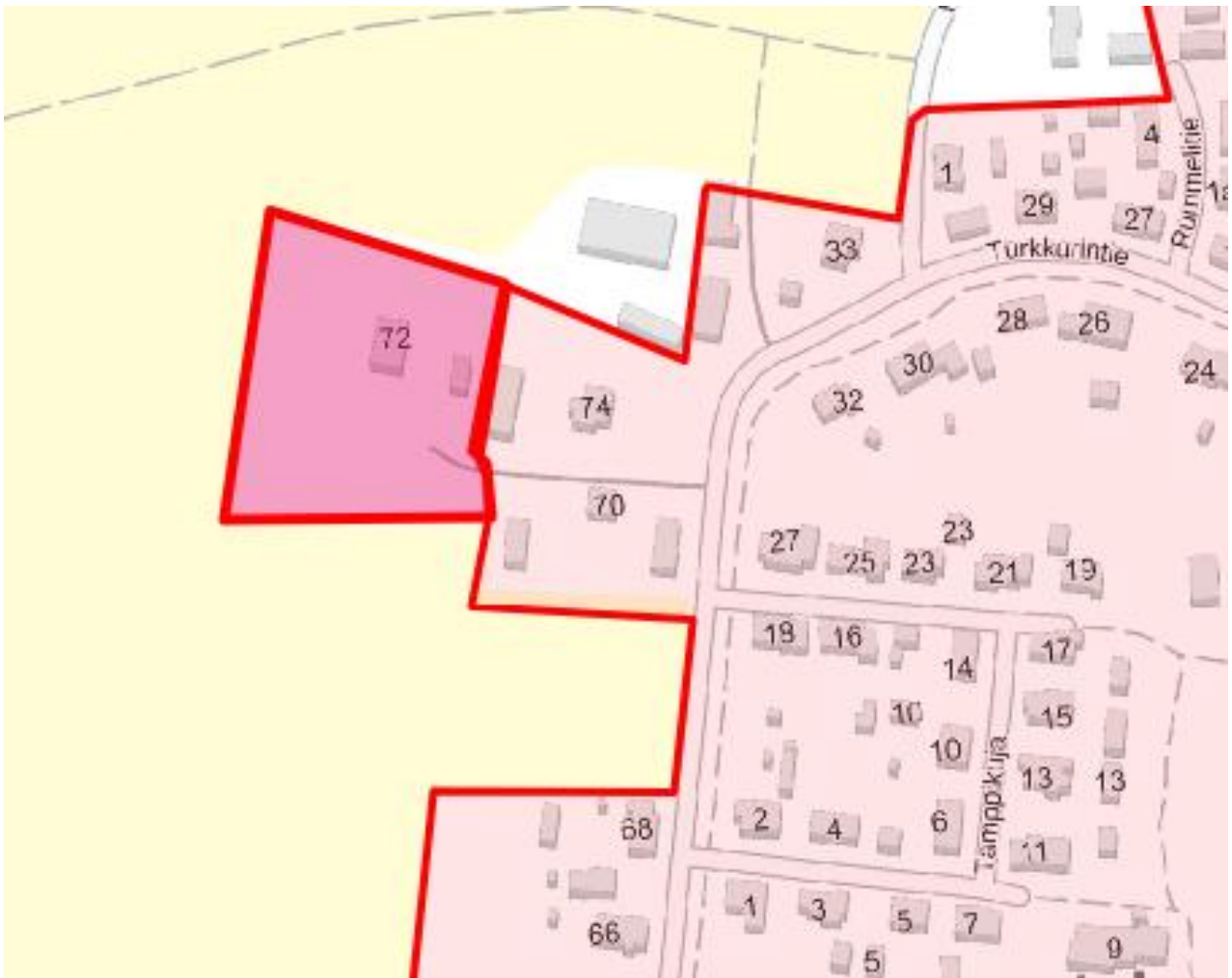


Jätevesiviemäröinnin toiminta-alueen muutokset 2023

- Nahkurin alue, puuttuvien kiinteistöiden lisäys. Kuva 1 ja 2
- Otto Alhontien ja Eliaksentien alun alue, rakentamattoman alueen poisto. Lisätään rakentuessa. Kuva 3
- Valtavainion omakotitaloalueen ja rakennetun teollisuus alueen lisäys. Kuva 4
- Kettumetsän rakentuneen alueen lisäys. Kuva 5
- Tuulensuun viemäröity alue. Kuva 6
- Ravanin pohjavesialueen jätevesiviemäröinti. Kuva 7
- Kaasmarkku, rakennetun viemäröinnin lisäys. Kuva 8

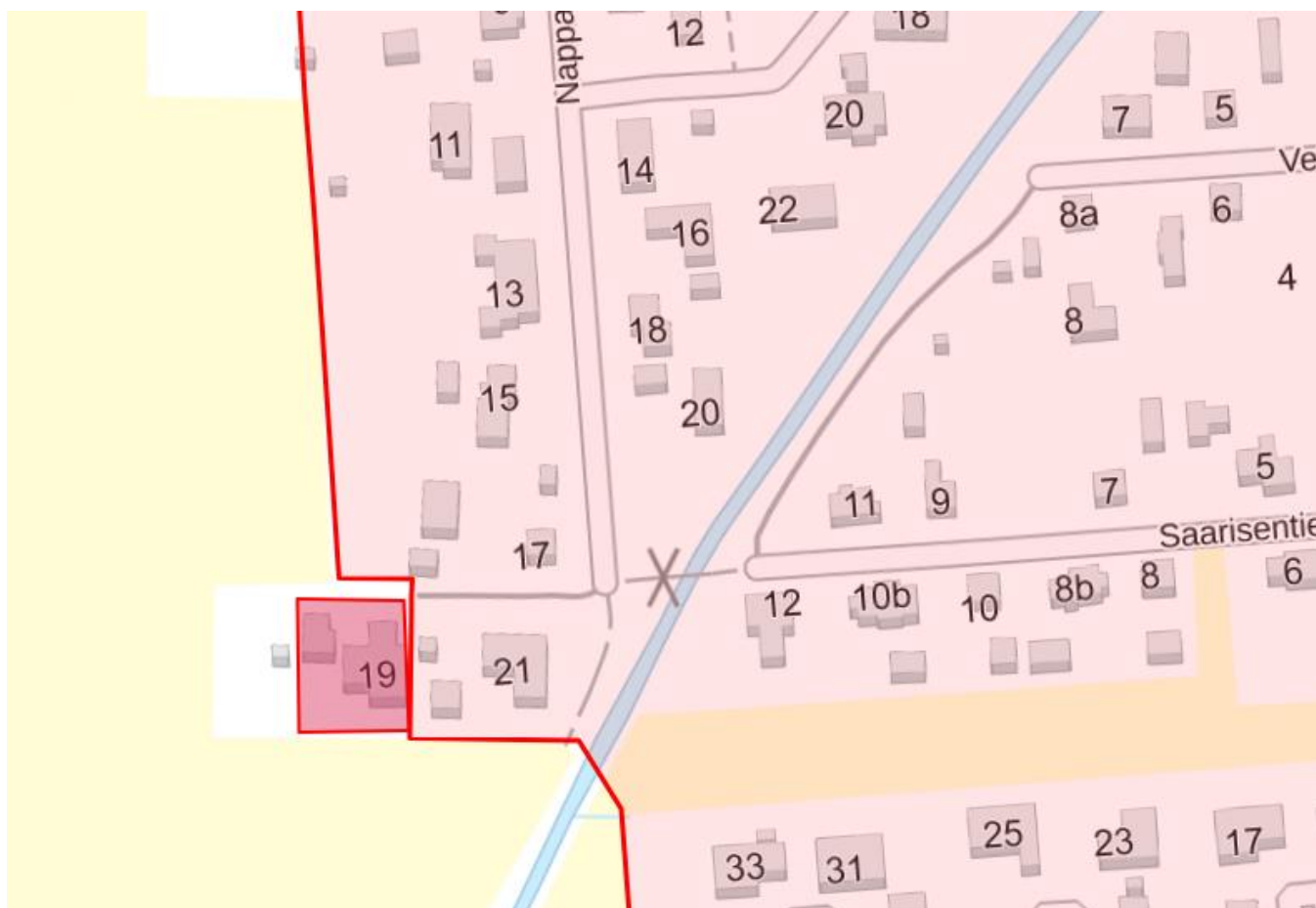


Ulvilan kaupungin nykyisen jätevesiviemäröinnin toiminta-alue. Muutokset numeroituna



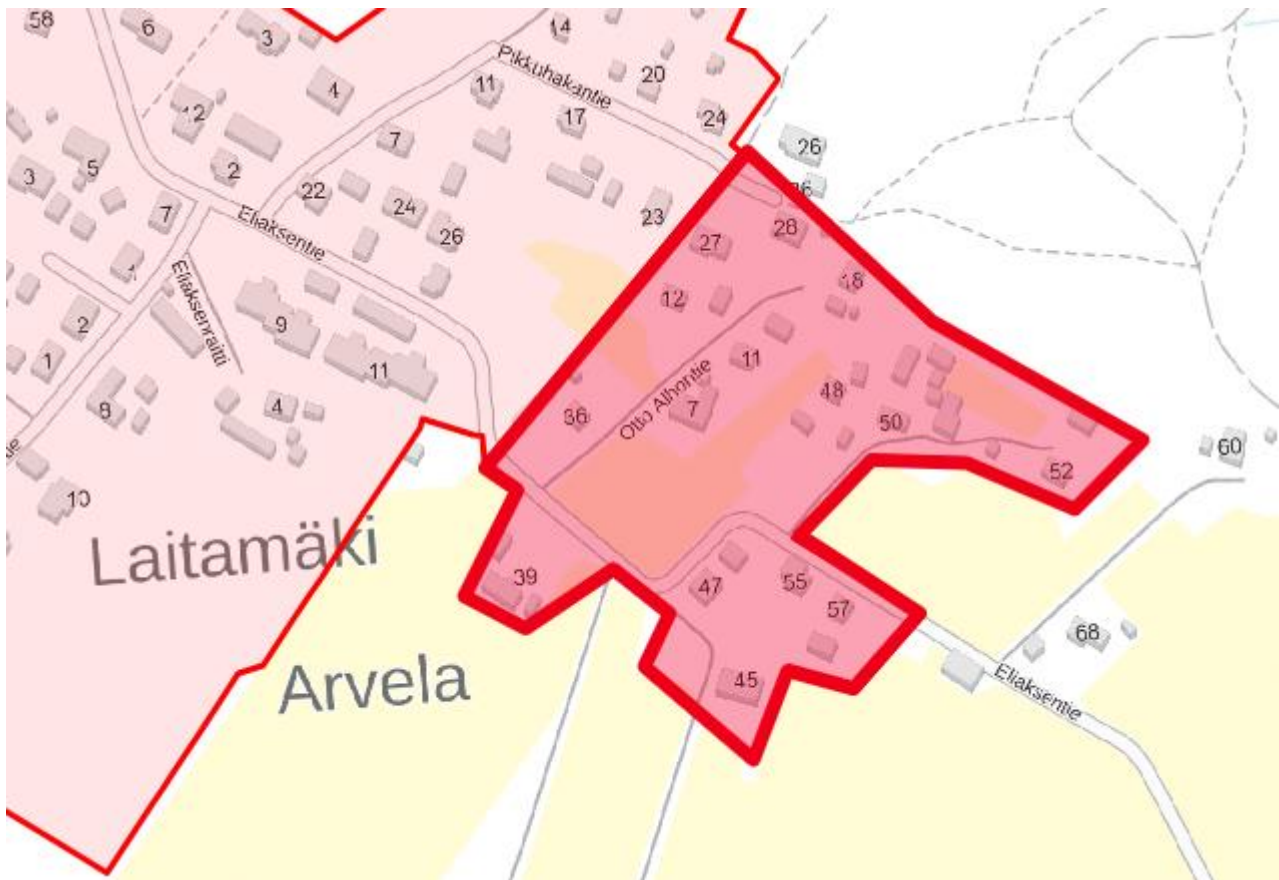
Kuva 1

- Nahkurin alue, puuttuvien kiinteistöiden lisäys.
 - o Kiinteistö lisätty toiminta-alueelle



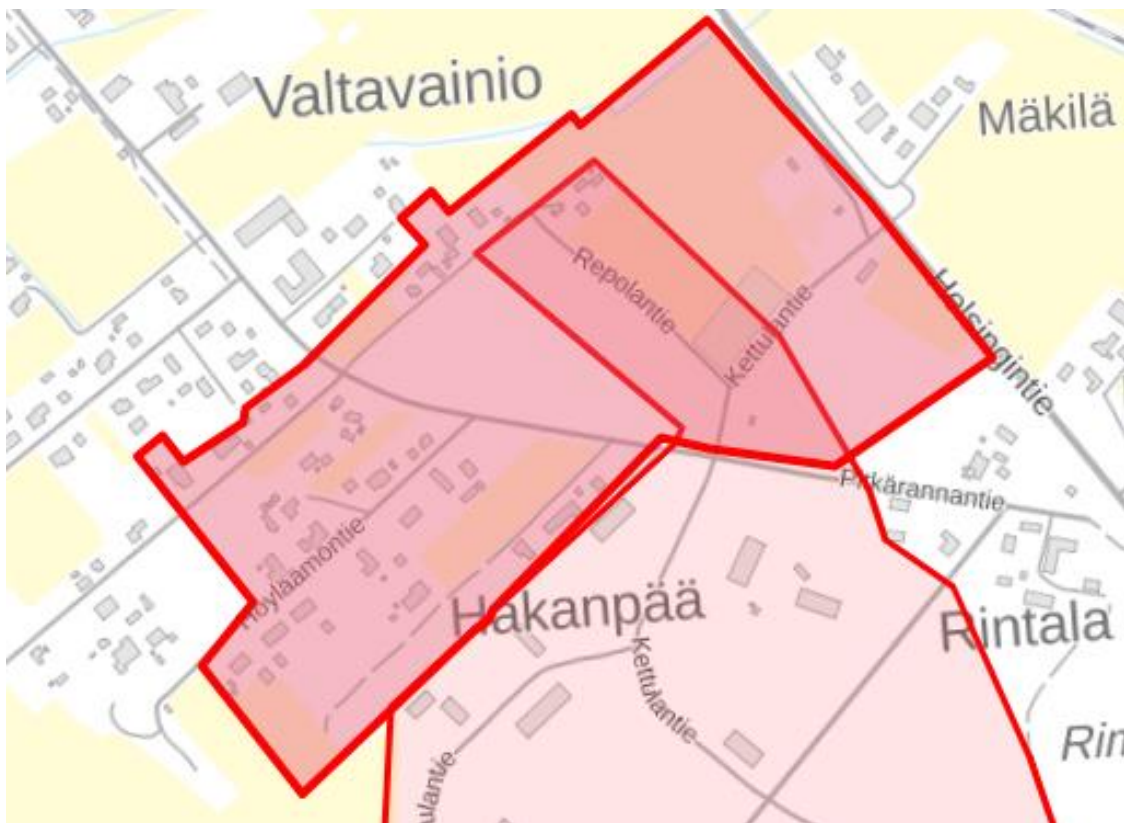
Kuva 2

- Nahkurin alue, puuttuvan kiinteistöiden lisäys
 - o Kiinteistö lisätty toiminta-alueelle



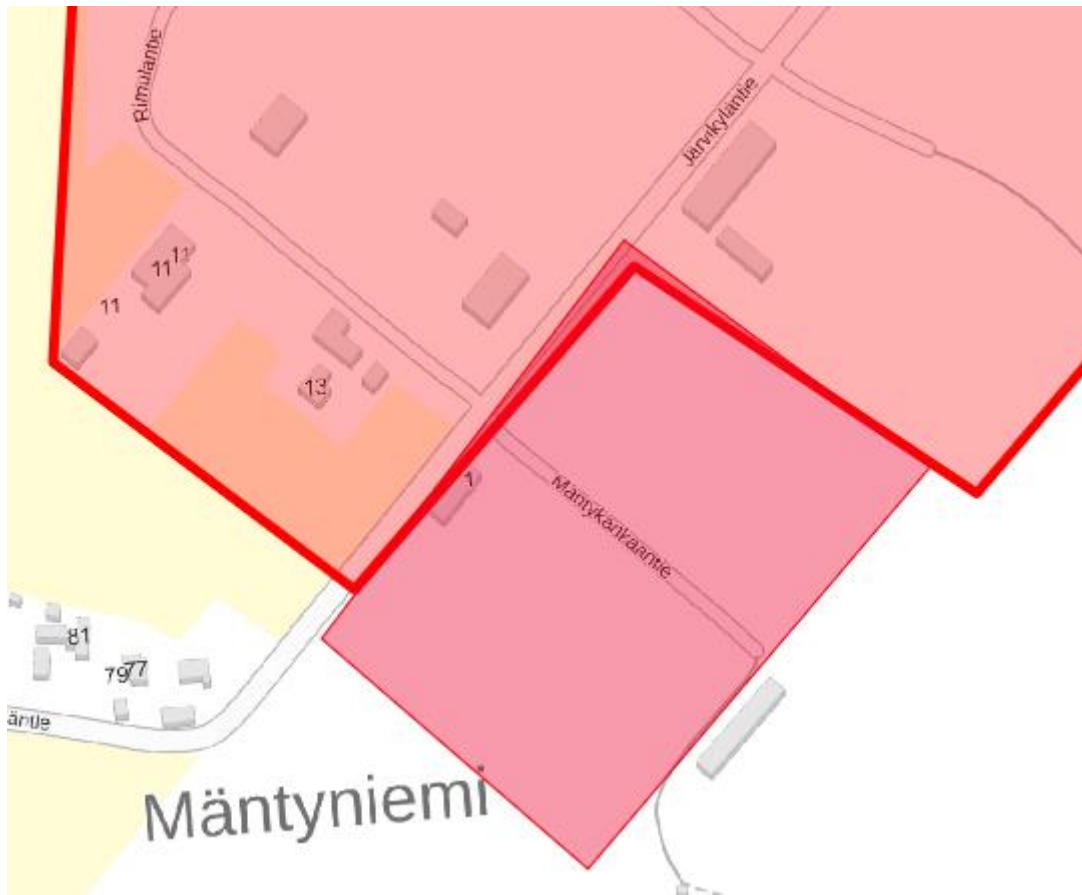
Kuva 3

- Otto Alhontien ja Eliaksentien alun alue, rakentamattoman **alueen poisto**.
 - o Alueella ei ole asemakaavaa.
 - o Viereisen asuntoalueen (Laitamäki) kunnallistekniikkaa ei ole vielä riittävästi rakennettu, tällä hetkellä ko. aluetta vaikea yhdistää viemärointiin. Otetaan toiminta-alueeksi, kun Laitamäen alueen kunnallistekniikkaa laajennetaan vuosina 2025–2028



Kuva4

- Valtavainion omakotialueen ja rakennetun teollisuus alueen lisäys. Rakennetaan 2026–2029
 - o Alue voidaan yhdistää lähelle rakennettuun viemäröintiin Kettulantielle tai Rimulantielle
 - o Muulla osin alueen asemakaava tarvitsee muuttamista ennen kuin alueelle voidaan rakentaa viemäröintiä.



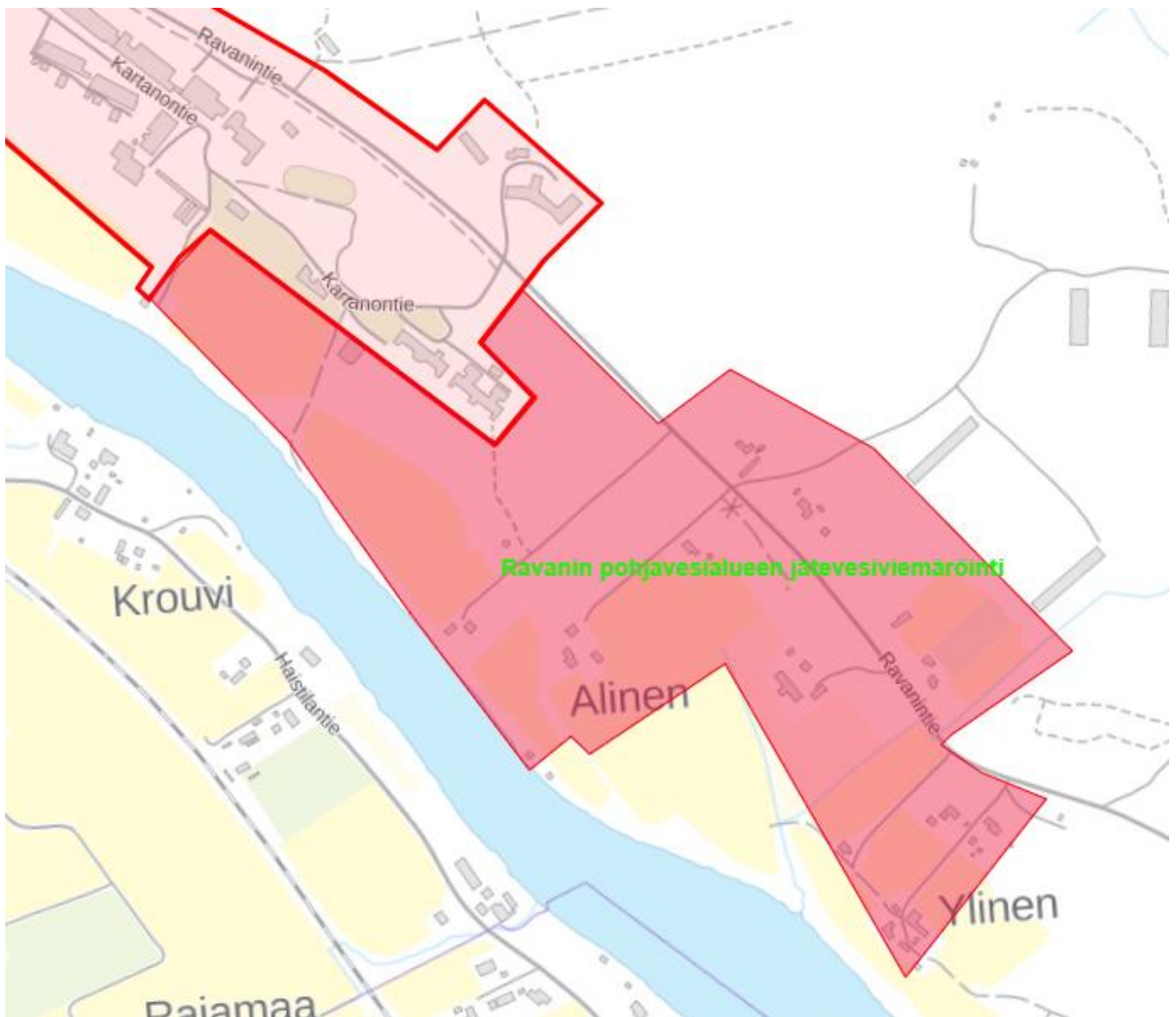
Kuva 5

- Kettumetsän rakentuneen alueen lisäys
 - o Alueen viemärointi rakennettu vuonna 2021



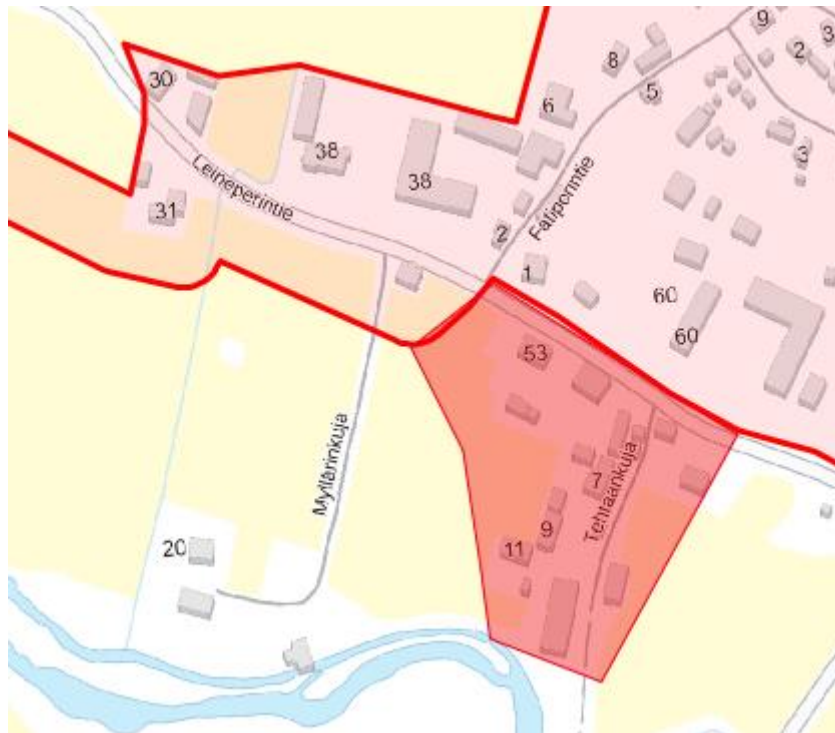
Kuva 6

- Tuulensuun viemäröity alue.
 - o Alueen viemäröinti rakennettu vuonna 2022



Kuva 7

- Ravanin pohjavesialueen jätevesiviemärointi
 - o Alueen viemärointi rakennetaan vuonna 2023



Kuva 8

- Kaasmarkku, rakennetun viemäroinnin lisäys
 - o Alueen viemärointi rakennettu vuonna 2022